

**МИНИСТЕРСТВО ОБРАЗОВАНИЯ  
И НАУКИ МУРМАНСКОЙ ОБЛАСТИ**

**УПРАВЛЕНИЕ МИНИСТЕРСТВА ВНУТРЕННИХ ДЕЛ  
РОССИЙСКОЙ ФЕДЕРАЦИИ ПО МУРМАНСКОЙ ОБЛАСТИ**

**ПРИКАЗ**

« 27 » августа 2013 г.

№ 1721/523

Мурманск

Об утверждении типовой формы  
Паспорта дорожной безопасности  
образовательного учреждения

В соответствии с Указом Президента Российской Федерации от 15.06.1998 № 711 «О дополнительных мерах по обеспечению безопасности дорожного движения» (вместе с «Положением о Государственной инспекции безопасности дорожного движения Министерства внутренних дел Российской Федерации»), Указом Президента Российской Федерации от 11.12.2010 N 1535 «О дополнительных мерах по обеспечению правопорядка», Постановлением Правительства Мурманской области от 15.12.2008 N 622-ПП «Об утверждении положения о Министерстве образования и науки Мурманской области», Решения координационного совещания по обеспечению правопорядка на территории Мурманской области от 18.02.2013 № 1, утвержденного распоряжением Губернатора Мурманской области от 25.02.2013 № 22-РГ и в целях совершенствования деятельности по профилактике детского дорожно-транспортного травматизма в образовательных учреждениях, а также в целях осуществления контроля за обеспечением безопасности перевозок обучающихся и воспитанников образовательных учреждений Мурманской области -

**ПРИКАЗЫВАЕМ:**

1. Установить, что работа по обеспечению безопасности дорожного движения несовершеннолетних, обучающихся в

образовательных учреждениях Мурманской области, является одной из приоритетных задач в рамках профилактики детского дорожно-транспортного травматизма.

2. Утвердить прилагаемую типовую форму паспорта безопасности дорожного движения образовательного учреждения (далее – Форма) (приложение).

3. Руководителям государственных областных образовательных учреждений:

3.1 В срок до 01.12.2013 разработать и утвердить правовыми актами паспорта безопасности дорожного движения образовательного учреждения (далее – Паспорт) в соответствии с прилагаемой к настоящему приказу Formой.

3.2 Назначить правовыми актами учреждений лиц, ответственных за разработку Паспорта и внесение изменений в его отдельные разделы, а также организацию взаимодействия администраций учреждений, учредителей учреждений и государственной инспекцией безопасности дорожного движения.

4. Руководителям муниципальных образовательных учреждений рекомендовать:

4.1 В срок до 01.12.2013 разработать и утвердить правовыми актами Паспорта в соответствии с прилагаемой к настоящему приказу Formой.

4.2 Назначить правовыми актами учреждений лиц, ответственных за разработку Паспорта и внесение изменений в его отдельные разделы, а также организацию взаимодействия администраций учреждений, муниципальных органов управления образованием и государственной инспекцией безопасности дорожного движения.

5. Муниципальным органам управления образованием рекомендовать:

5.1 В срок до 01.12.2013 организовать работу по координации разработки и внедрения Паспорта в соответствии с прилагаемой к настоящему приказу Formой в подведомственных образовательных учреждениях.

5.2 В срок до 05.12.2013 направить информацию о проделанной работе в Министерство образования и науки Мурманской области и УГИБДД УМВД России по Мурманской области.

6. Назначить ответственными лицами за организацию исполнения настоящего приказа:

- от Министерства образования и науки Мурманской области – главного специалиста отдела целевых программ и информационных технологий Костичеву Е.В.

- от Управления Министерства внутренних дел России по Мурманской области – заместителя начальника УГИБДД Управления Министерства внутренних дел России по Мурманской области Данчивского М.И.

7. Контроль за исполнением настоящего приказа возложить на заместителя Министра образования и науки Мурманской области Панькову Е.И., начальника УГИБДД Управления Министерства внутренних дел России по Мурманской области А.Г. Глебова.

Министр образования  
и науки Мурманской области

*Карпенко*

Н.Н. Карпенко

Врио начальника УМВД России  
по Мурманской области  
полковник полиции

*С. Приходько*

С.И. Приходько

Приложение

ТИПОВАЯ ФОРМА

**«СОГЛАСОВАНО»**  
(Руководитель управления  
образования органа местного  
самоуправления)

дата      подпись      ФИО

**«УТВЕРЖДАЮ»**  
(Руководитель  
образовательного учреждения)

дата      подпись      ФИО

**«СОГЛАСОВАНО»**  
(Руководитель органа  
управления Госавтоинспекции)

дата      подпись      ФИО

# ПАСПОРТ

дорожной безопасности образовательного учреждения

---

(наименование образовательного учреждения)

## Общие сведения

\_\_\_\_\_  
(Наименование ОУ)  
\_\_\_\_\_  
\_\_\_\_\_

Тип ОУ \_\_\_\_\_

Юридический адрес ОУ: \_\_\_\_\_  
\_\_\_\_\_

Фактический адрес ОУ: \_\_\_\_\_  
\_\_\_\_\_

Руководители ОУ:

Директор (заведующий) \_\_\_\_\_

(фамилия, имя, отчество) (телефон)

Заместитель директора

по учебной работе \_\_\_\_\_

(фамилия, имя, отчество) (телефон)

Заместитель директора

по воспитательной работе \_\_\_\_\_

(фамилия, имя, отчество) (телефон)

**Ответственные работники**

**муниципального органа**

**образования** \_\_\_\_\_

(должность) (фамилия, имя, отчество)

\_\_\_\_\_

(телефон)

**Ответственные от**

**Госавтоинспекции** \_\_\_\_\_

(должность) (фамилия, имя, отчество)

\_\_\_\_\_

(должность) (фамилия, имя, отчество)

\_\_\_\_\_

(телефон)

**Ответственные работники**

**за мероприятия по профилактике**

**детского травматизма** \_\_\_\_\_

(должность) (фамилия, имя, отчество)

\_\_\_\_\_

(телефон)

**Руководитель или ответственный**

**работник дорожно-эксплуатационной**

**организации, осуществляющей**

**содержание УДС:** \_\_\_\_\_

(фамилия, имя, отчество) (телефон)

Руководитель или ответственный

работник дорожно-эксплуатационной

организации, осуществляющей

содержание ТСОДД\* \_\_\_\_\_

(фамилия, имя, отчество) (телефон)

Количество учащихся \_\_\_\_\_

Наличие уголка по БДД \_\_\_\_\_

*(если имеется, указать место расположения)*

Наличие класса по БДД \_\_\_\_\_

*(если имеется, указать место расположения)*

Наличие автогородка (площадки) по БДД \_\_\_\_\_

Наличие автобуса в ОУ \_\_\_\_\_

*(при наличии автобуса)*

Владелец автобуса \_\_\_\_\_

*(ОУ, муниципальное образование и др.)*

**Время занятий в ОУ:**

**1-ая смена: 8:30 – 13:10**

**2-ая смена: 13:20 – 18:00**

**внеклассные занятия: 17:00 – 19:00**

**Телефоны оперативных служб:**

---

---

---

**Содержание**

**I. План-схемы ОУ.**

1. район расположения ОУ, пути движения транспортных средств и детей (учеников, обучающихся);
2. организация дорожного движения в непосредственной близости от образовательного учреждения с размещением соответствующих технических средств, маршруты движения детей и расположение парковочных мест;
3. маршруты движения организованных групп детей от ОУ к стадиону, парку или к спортивно-оздоровительному комплексу;
4. пути движения транспортных средств к местам разгрузки/погрузки и рекомендуемых безопасных путей передвижения детей по территории образовательного учреждения.



**II. Информация об обеспечении безопасности перевозок детей специальным транспортным средством (автобусом).**

1. общие сведения;
2. маршрут движения автобуса до ОУ;
3. безопасное расположение остановки автобуса ОУ.


**III. Приложения:**




# 1. План-схемы ОУ.

## План-схема района расположения ОУ,

пути движения транспортных средств и детей (учеников)

Образец схемы.



- |   |                                |   |   |
|---|--------------------------------|---|---|
|  | - жилая застройка              |  | - движение транспортных средств                               |
|  | - проезжая часть               |  | - движение детей (учеников) в (из) образовательное учреждение |
|  | - тротуар                      |   |   |
|  | - подземный пешеходный переход |   |   |
|  | - надземный пешеходный переход |   |   |

## Рекомендации к составлению план-схемы района расположения ОУ

1. Район расположения образовательного учреждения определяется группой жилых домов, зданий и улично-дорожной сетью с учетом остановок общественного транспорта (выходов из станций метро), центром которого является непосредственно образовательное учреждение;

2. Территория, указанная в схеме, включает в себя:

- образовательное учреждение;
- стадион вне территории ОУ, на котором могут проводиться занятия по физической культуре *(при наличии)*;
- парк, в котором преподавателями проводятся занятия на открытом воздухе *(при наличии)*;
- спортивно-оздоровительный комплекс *(при наличии)*;
- жилые дома, в которых проживает большая часть детей (учеников) данного образовательного учреждения;
- автомобильные дороги и тротуары;

3. На схеме обозначено:

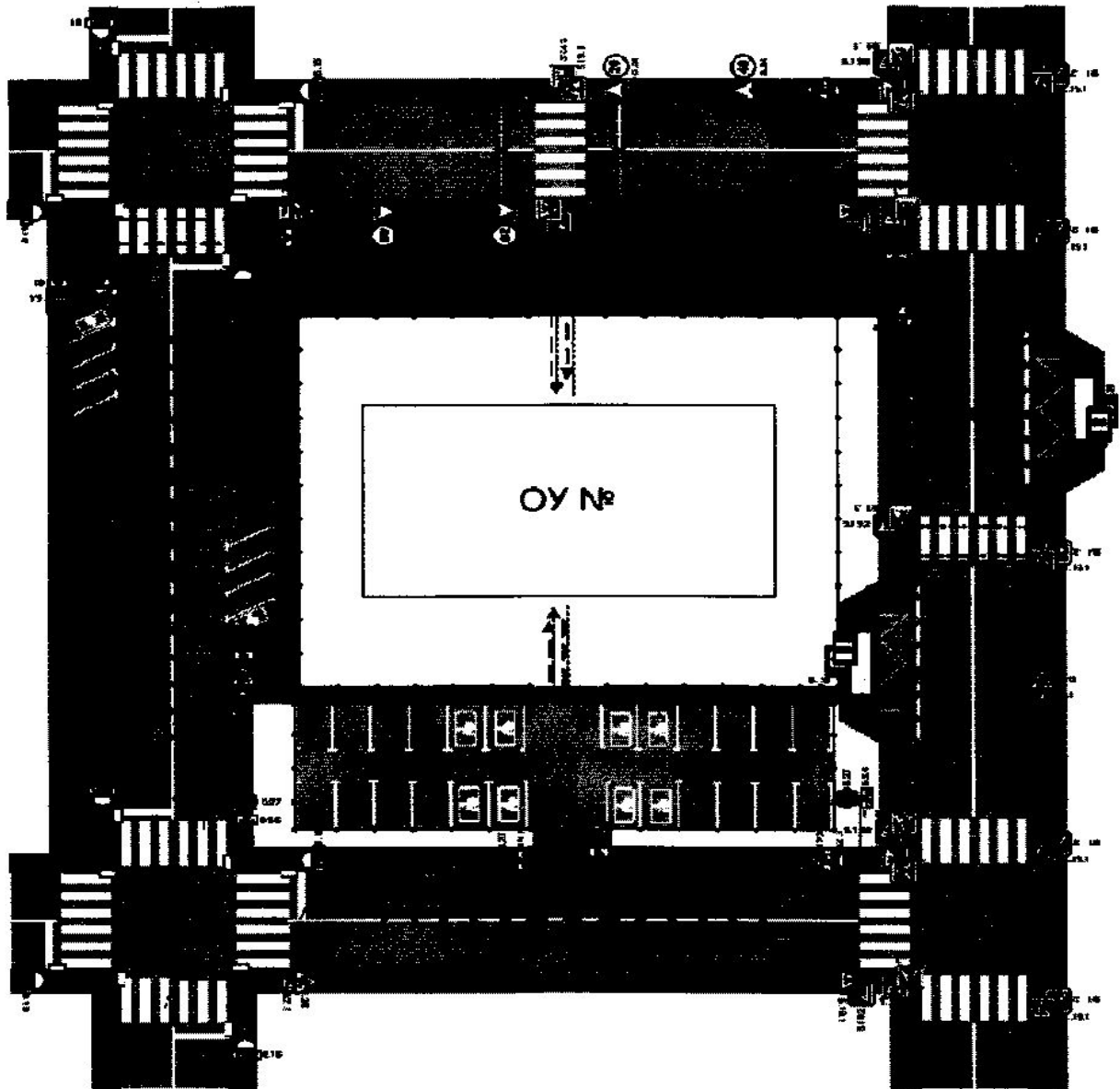
- расположение жилых домов, зданий и сооружений;
- сеть автомобильных дорог;
- пути движения транспортных средств;
- пути движения детей (учеников) в/из образовательного учреждения;
- уличные (наземные – регулируемые / нерегулируемые) и внеуличные (надземные и подземные) пешеходные переходы;
- названия улиц и нумерация домов.

Схема необходима для общего представления о районе расположения ОУ. Для изучения безопасности движения детей на схеме обозначены наиболее частые пути движения учеников от дома (от отдаленных остановок маршрутных транспортных средств) к ОУ и обратно.

При исследовании маршрутов движения детей необходимо уделить особое внимание опасным зонам, где часто дети (ученики, обучающиеся) пересекают проезжую часть не по пешеходному переходу.

**Схема организации дорожного движения в непосредственной близости от образовательного учреждения с размещением соответствующих технических средств, маршруты движения детей и расположение парковочных мест**

Образец схемы.



- пешеходное ограждение
- ограждение образовательного учреждения и стоянки транспортных средств
- искусственная неровность
- искусственное освещение
- направление движения транспортного потока
- направление движения детей от остановок маршрутных транспортных средств
- направление движения детей от остановок частных транспортных средств

*(допускается схему дополнять фотоматериалами)*

## **Рекомендации к составлению схемы организации дорожного движения в непосредственной близости от образовательного учреждения**

1. Схема организации дорожного движения ограничена автомобильными дорогами, находящимися в непосредственной близости от образовательного учреждения;
2. На схеме обозначено:

- здание ОУ с указанием территории, принадлежащей непосредственно ОУ (при наличии указать ограждение территории);

- автомобильные дороги и тротуары;

- уличные (наземные – регулируемые / нерегулируемые) и внеуличные (надземные и подземные) пешеходные переходы на подходах к ОУ;

- дислокация существующих дорожных знаков и дорожной разметки;

- другие технические средства организации дорожного движения;

- направление движения транспортных средств по проезжей части;

- направление безопасного маршрута движения детей (учеников, обучающихся);


3. На схеме указано расположение остановок маршрутных транспортных средств и безопасные маршруты движения детей (учеников) от остановочного пункта к ОУ и обратно;







4. При наличии стоянки (парковочных мест) около ОУ, указывается место расположение и безопасные маршруты движения детей (учеников) от парковочных мест к ОУ и обратно.

К схеме (в случае необходимости) должен быть приложен план мероприятий по приведению существующей организации дорожного движения к организации движения, соответствующей нормативным техническим документам, действующим в области дорожного движения, по окончании реализации которого готовится новая схема.

## Маршруты движения организованных групп детей от ОУ к стадиону, парку или к спортивно-оздоровительному комплексу

Образец схемы.



- |   |                                |   |  |
|---|--------------------------------|---|--|
|  | - жилая застройка              |  | - направление безопасного движения группы детей к стадиону, парку или в спортивно-оздоровительный комплекс |
|  | - проезжая часть               |   |  |
|  | - тротуар                      |   |  |
|  | - подземный пешеходный переход |   |  |
|  | - надземный пешеходный переход |   |  |

### Рекомендации к составлению схемы маршрутов движения организованных групп детей от ОУ к стадиону, парку или к спортивно-оздоровительному комплексу

На схеме района расположения ОУ указываются безопасные маршруты движения детей от ОУ к стадиону, парку или спортивно-оздоровительному комплексу и обратно.

Данные схемы должны использоваться преподавательским составом при организации движения групп детей к местам проведения занятий вне территории ОУ.

## Пути движения транспортных средств к местам разгрузки/погрузки и рекомендуемые пути передвижения детей по территории образовательного учреждения

Образец схемы.



### Рекомендации к составлению схемы пути движения транспортных средств к местам разгрузки/погрузки

На схеме указывается примерная траектория движения транспортного средства на территории ОУ, в том числе место погрузки/разгрузки, а также безопасный маршрут движения детей во время погрузочно-разгрузочных работ.

В целях обеспечения безопасного движения детей по территории ОУ необходимо исключить пересечение пути движения детей и пути движения транспортных средств.

**II. Информация об обеспечении безопасности перевозок детей специальным транспортным средством.(автобусом).**

**Общие сведения**

Марка \_\_\_\_\_

Модель \_\_\_\_\_

Государственный регистрационный знак \_\_\_\_\_

Соответствие конструкции требованиям, предъявляемым к школьным автобусам

\_\_\_\_\_

\_\_\_\_\_

**1. Сведения о водителе автобуса**

Фамилия, имя, отчество	Принят на работу	Стаж в категории D	Дата предстоящего мед. осмотра	Период проведения стажировки	Повышение квалификации	Допущенные нарушения ПДД

**2. Организационно-техническое обеспечение**

1) Лицо, ответственное, за обеспечение безопасности дорожного движения: \_\_\_\_\_ назначено \_\_\_\_\_, прошло аттестацию \_\_\_\_\_.

2) Организация проведения предрейсового медицинского осмотра водителя: \_\_\_\_\_ осуществляет \_\_\_\_\_ (Ф.И.О. специалиста)

на основании \_\_\_\_\_ действительного до \_\_\_\_\_.



3) Организация проведения предрейсового технического осмотра транспортного средства:

осуществляет \_\_\_\_\_

(Ф.И.О. специалиста)

на основании \_\_\_\_\_

действительного до \_\_\_\_\_.

4) Дата очередного технического осмотра \_\_\_\_\_

5) Место стоянки автобуса в нерабочее время \_\_\_\_\_

меры, исключающие несанкционированное использование \_\_\_\_\_

### 3. Сведения о владельце

Юридический адрес владельца \_\_\_\_\_

Фактический адрес владельца \_\_\_\_\_

Телефон ответственного лица \_\_\_\_\_


### 4. Сведения об организациях, осуществляющих перевозку детей специальным транспортным средством (автобусом)

Рекомендуемый список контактов организаций, осуществляющих перевозку детей специальным транспортным средством (автобусом).

### 5. Сведения о ведении журнала инструктажа

# Маршрут движения автобуса ОУ

Образец схемы.



↔ - маршрут движения автобуса ОУ

■ - место посадки/высадки детей

## **Рекомендации к составлению схемы маршрута движения автобуса ОУ**

На схеме указываются населенные пункты, через которые происходит следование автобуса ОУ, оборудованные места остановок для посадки и высадки детей в каждом населенном пункте; непосредственно населенный пункт, где расположено ОУ.

На схеме указан безопасный маршрут следования автобуса ОУ из пункта А в пункт В, а также обозначены:


- жилые дома населенных пунктов;
- здание ОУ;
- автомобильные дороги;
- дислокация существующих дорожных знаков на пути следования автобуса ОУ;
- пешеходные переходы, пересекающие проезжую часть маршрута движения автобуса ОУ;
- другие технические средства организации дорожного движения.




Дополнительно, при наличии трудных (опасных) участков дорог по пути следования автобуса, представляется целесообразным давать их подробное описание с рекомендациями по безопасному преодолению.

Кроме того, рекомендуется дополнять паспорт соответственно фотоматериалами с изображением таких участков, а также с изображением остановочных пунктов и мест ожидания.

## Безопасное расположение остановки автобуса у ОУ

Образец схемы.



-  - движение школьного автобуса
-  - движение детей и подростков к месту посадки/высадки
-  - место посадки/высадки детей и подростков

## Рекомендации к составлению схемы расположения остановки автобуса ОУ

На схеме указывается подъезд в оборудованный «карман» или другое оборудованное место для посадки и высадки детей из автобуса ОУ, и дальнейший путь движения автобуса по проезжей части, а также безопасный маршрут движения детей (учеников) от остановки автобуса ОУ.

На схеме обозначено:

- жилые дома района расположения ОУ;
- здание ОУ;
- ограждение территории ОУ *(при наличии)*;
- автомобильные дороги.

\* Дорожно-эксплуатационные организации, осуществляющие содержание УДС, несут ответственность в соответствии с законодательством Российской Федерации (Федеральный закон «О безопасности дорожного движения» №196-ФЗ, КоАП, Гражданский кодекс).